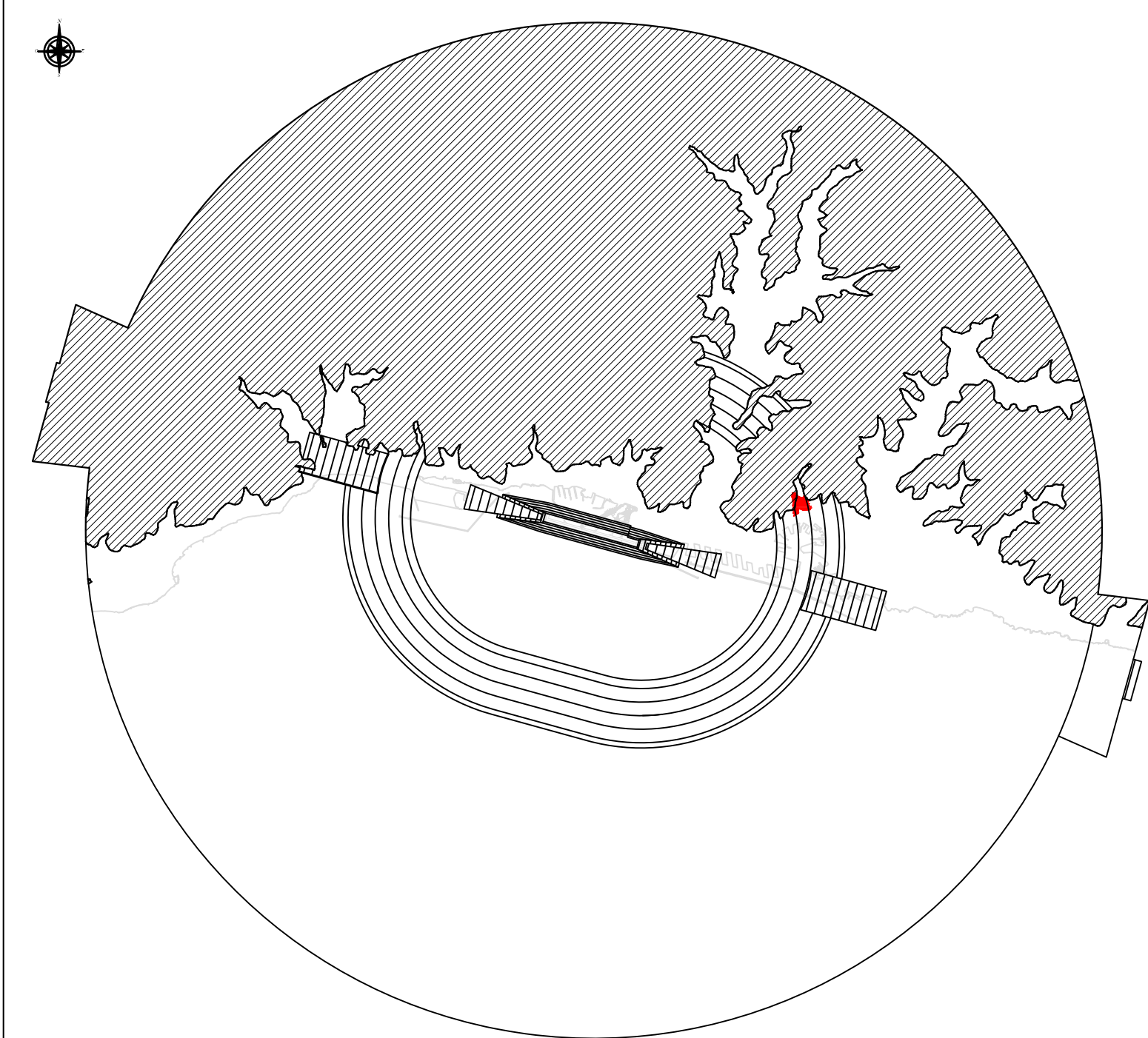




vedere relazione illustrativa

vedere relazione illustrativa



GENOVA SESTRI (LIMJ)

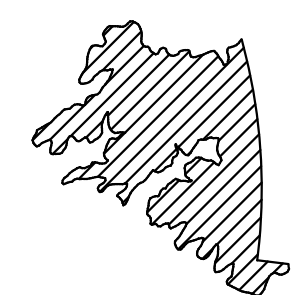
Coordinate ARP 44°24'48"N 008°50'15"E

$\frac{H = xm}{(p = y \%)}$ — linea di separazione tra due superfici ostacolo diverse

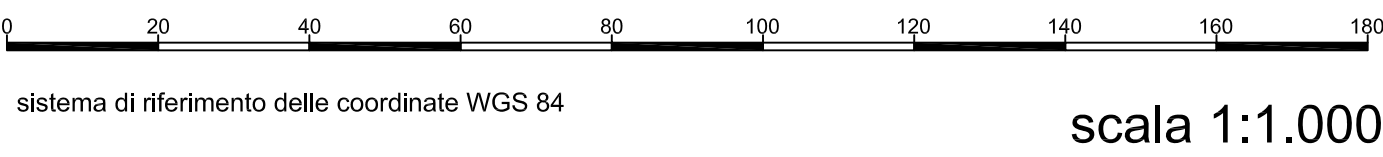
$\frac{H = xm}{(p = y \%)}$ — linea di quota (isolivello) superficie ostacolo a pendenza costante

H = xm : Altezza in metri della superficie ostacolo s.l.m.
p = y % : pendenza della superficie ostacolo nella direzione perpendicolare alle linee di quota della stessa superficie come da Tavola PC01

--- limite delle aree in cui il terreno attraversa i piani di limitazione degli ostacoli



involuppo delle aree in cui il terreno attraversa i piani di limitazione degli ostacoli



ENTE NAZIONALE PER L'AVIAZIONE CIVILE

AEROPORTO "C.COLOMBO" GENOVA SESTRI

MAPPE DI VINCOLO
LIMITAZIONI RELATIVE AGLI OSTACOLI ED AI PERICOLI PER LA
NAVIGAZIONE AEREA (Art. 707 commi 1,2,3,4 Codice della
Navigazione)

Comune di Genova sez. A

Planimetria Catastale foglio n°31 con superfici di involuppo



Progettista incaricato
AIPROPT ENGINEERING
Studio Associato degli Ingegneri
F. Antonini e F. Grandi
Piazza Sesto 12 - 00186 ROMA
C.F. 01644090001



AEROPORTO DI GENOVA S.p.A.
Post Holder - Progettazione
Infrastrutture e Sistemi
Marco Bresciani

APPROVAZIONE ENAC

Tavola: PC34	Scala: 1:1000	Revisioni:	0	1	2	3
Data: Novembre 2010						